



**КОМИТЕТ ИМУЩЕСТВЕННЫХ ОТНОШЕНИЙ  
АДМИНИСТРАЦИИ ПЕРМСКОГО МУНИЦИПАЛЬНОГО ОКРУГА**

**РЕШЕНИЕ**

о размещении объектов № 3844

Пермский край  
Пермский муниципальный округ

27.12.2024

Комитет имущественных отношений администрации Пермского муниципального округа разрешает Акционерному обществу «Газпром газораспределение Пермь» (ИНН 5902183841, ОГРН 1025900512670, почтовый адрес: 614000, г. Пермь, ул. Петропавловская, 43)

размещение объекта «Газопровод давлением до 1,2 Мпа, для размещения которого не требуется разрешения на строительство»

на землях муниципальная собственность.

на срок 1 год

Местоположение: расположенных по адресу: Пермский край, Пермский м.о., с. Култаево, ул. Царскосельская, д. 3а

Приложение: схема предполагаемых к использованию земель или части земельного участка.

Особые условия использования:

- 1) При размещении газопровода учесть параметры ширины проезда улично-дорожной сети, во избежание сужения полосы отвода дороги.
- 2) При условии получения разрешения на производство земляных работ.

Председатель комитета

(подпись, печать)

Е.А. Демидова



## Схема предполагаемых к использованию земель или части земельного участка

Объект: Газопровод давлением до 1,2 Мпа, для размещения которого не требуется разрешения на строительство

Местоположение: расположенных по адресу: Пермский край, м.о. Пермский, с. Култаево, ул. Царскосельская, д. 3а

Площадь земель или части земельного участка, кв.м.: 166

Каталог координат, м

Категория земель: земли населенных пунктов

Вид разрешенного использования: -

№ точки границы	X	Y
n1	505720.91	2211349.10
n2	505729.12	2211361.70
n3	505727.51	2211362.86
n4	505720.18	2211368.18
n5	505711.93	2211355.63
n1	505720.91	2211349.10

Описание границ смежных землепользователей:

От точки n1 до точки n2 - земельный участок с кадастровым номером 59:32:3250001:9052

От точки n2 до точки n3 - земельный участок с кадастровым номером 59:32:3250001:9047


От точки n3 до точки n4 - земельный участок с кадастровым номером 59:32:3250001:9034

От точки n4 до точки n1 - земельный участок с кадастровым номером 59:32:3250001:9052

### Условные обозначения:



- предполагаемый участок земель, на которых планируется размещение объекта



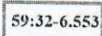
- границы и номер земельного участка, сведения о которых внесены в ЕГРН



- границы и номер объекта капитального строительства, сведения о которых внесены в ЕГРН



- граница кадастрового квартала



- зоны с особыми условиями использования территории, сведения о которых внесены в ЕГРН

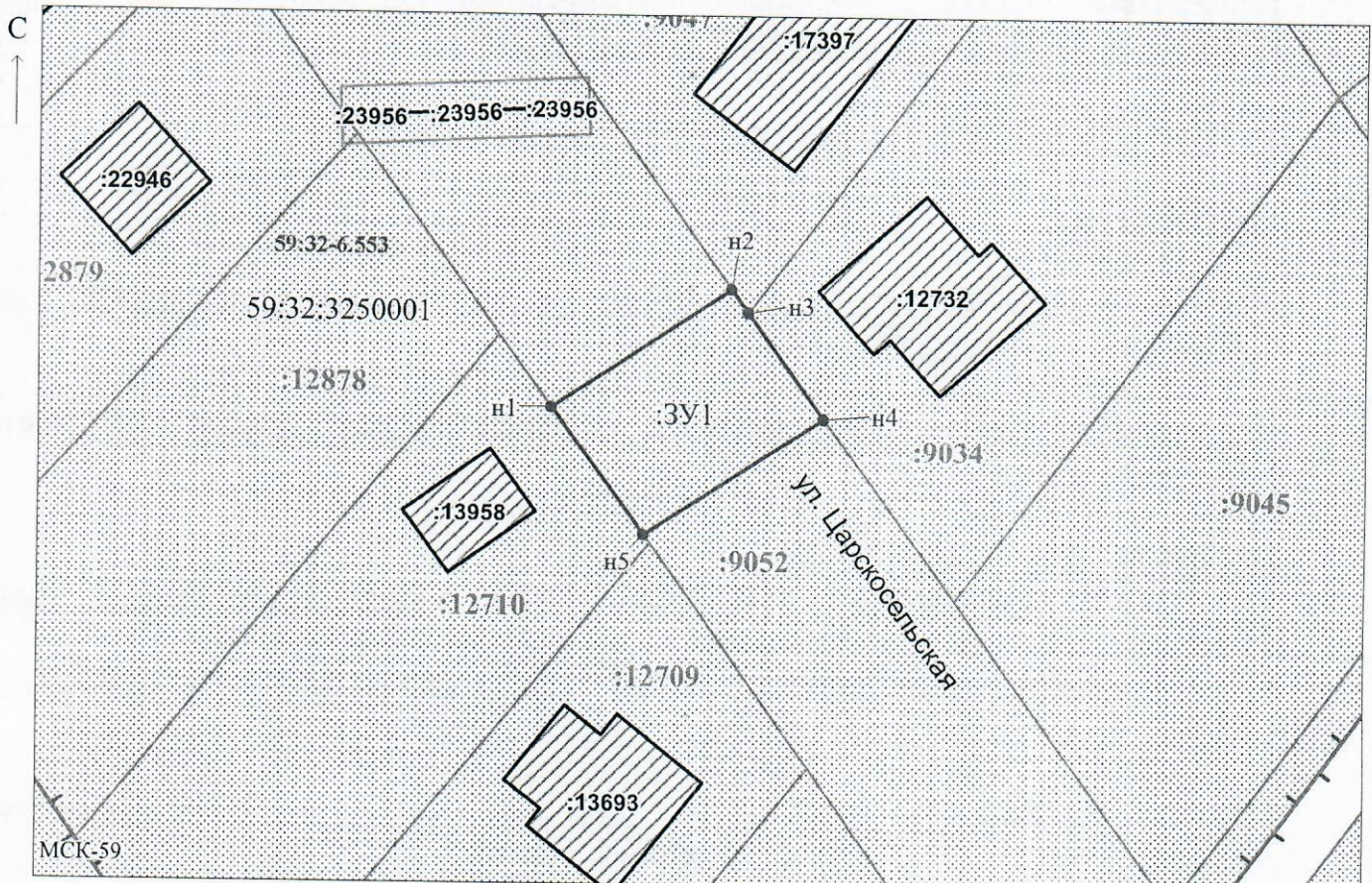
:ЗУ1

- обозначение запрашиваемого земельного участка

• n1

- характерная точка границ земель или части земельного участка

59:32:3250001 - номер кадастрового квартала



Заявитель: \_\_\_\_\_ / Егошина И.В.

Масштаб 1:500

МП

(подпись, расшифровка подписи)

(для юридических лиц  
и индивидуальных предпринимателей)